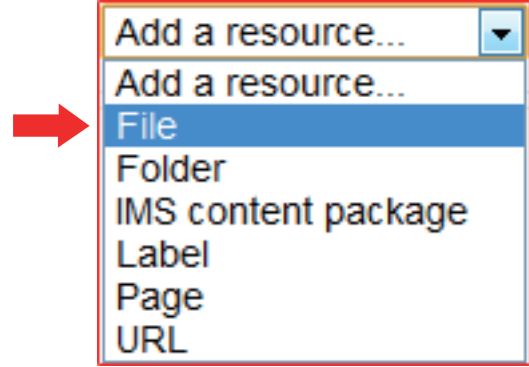
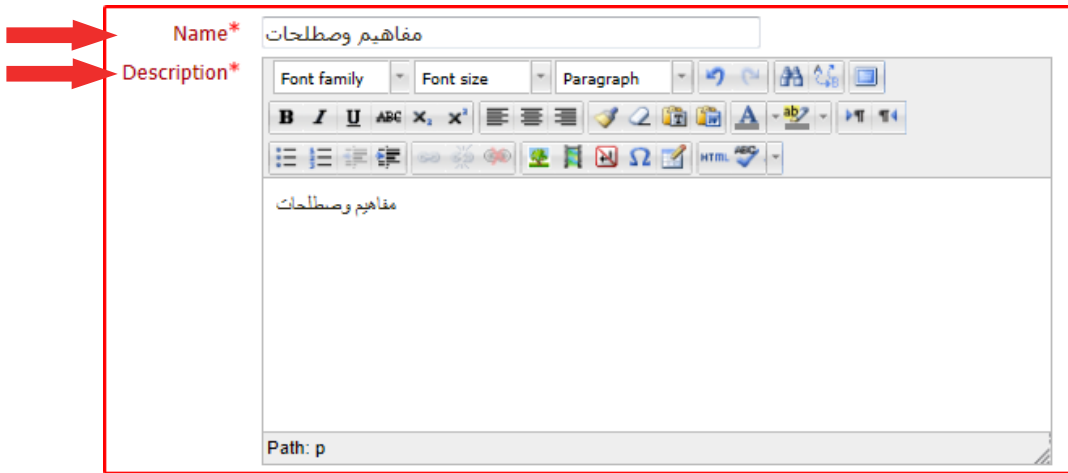


# إضافة مصادر تعليمية (ملف، مجلد، صفحة ويب، موقع إلكتروني)

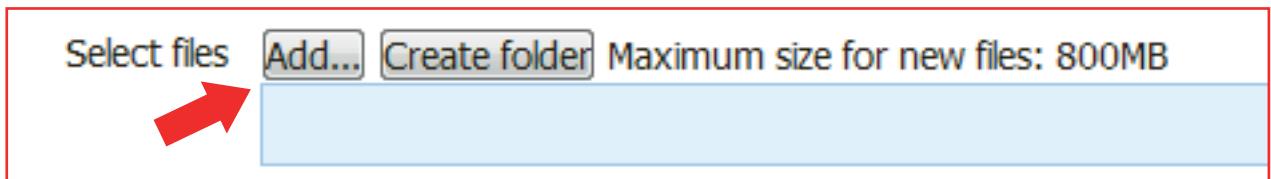
١٠. لإضافة ملف: نقوم باختيار file من Add Resource .



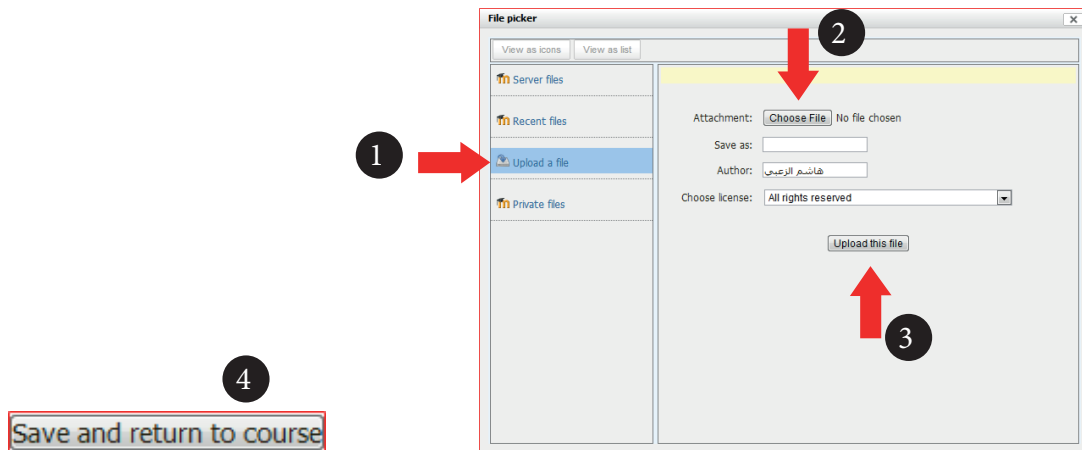
ومن ثم ملء Name و Description حسب الموضوع الذي نرغب بتحميله.



نقوم باختيار add لإختيار ملف من الجهاز الخاص بك سيظهر لنا مربع حوار.



نقوم باختيار Upload a file ثم نقوم باختيار الملف وذلك عن طريق Choose file نقوم بتحميل الملف Upload this file وسيتم تحميل الملف وبعد ذلك Save & Return to cours.



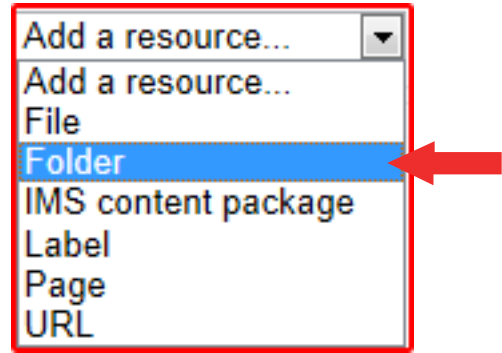
\* يمكن تحميل جميع صيغ الملفات:  
{video - picture - Excel - PowerPoint - Word - acrobat reader (pdf) }



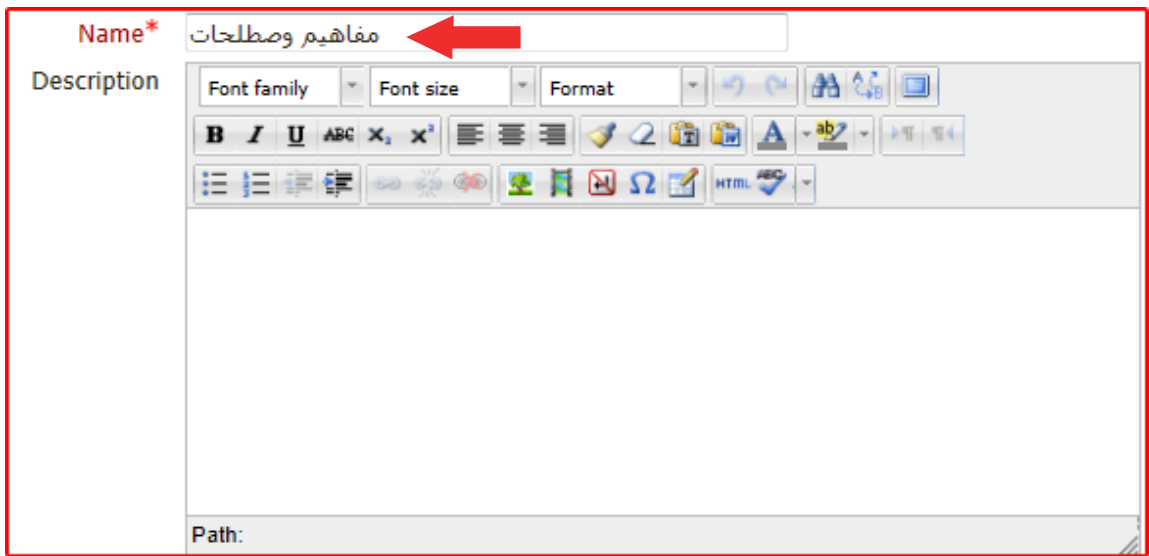
(للتذكير يجب ان يكون اسم الملف الذي نرغب بتحميله باللغة الانجليزية)



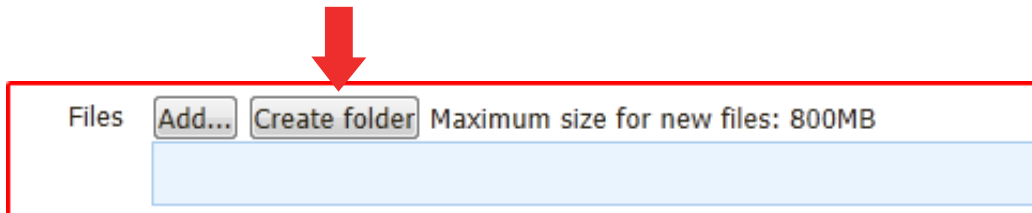
١١) لإضافة مجلد (عدة ملفات): نقوم باختيار folder من Add Resource .



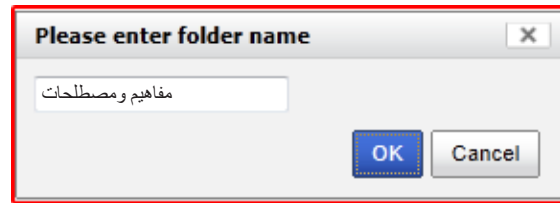
ومن ثم ملء Name حسب الموضوع الذي نرغب بتحميله.



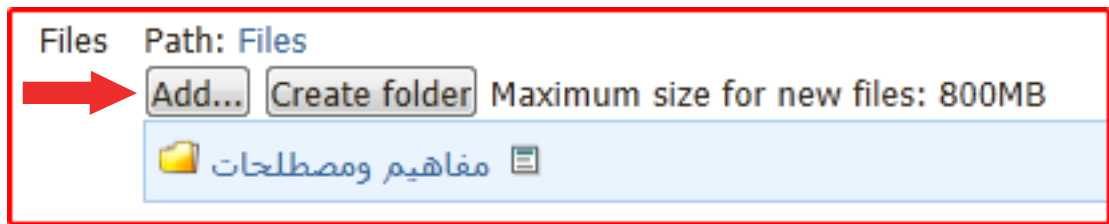
نقوم باختيار Create folder لإختيار الملفات سيظهر لنا مربع حوار.



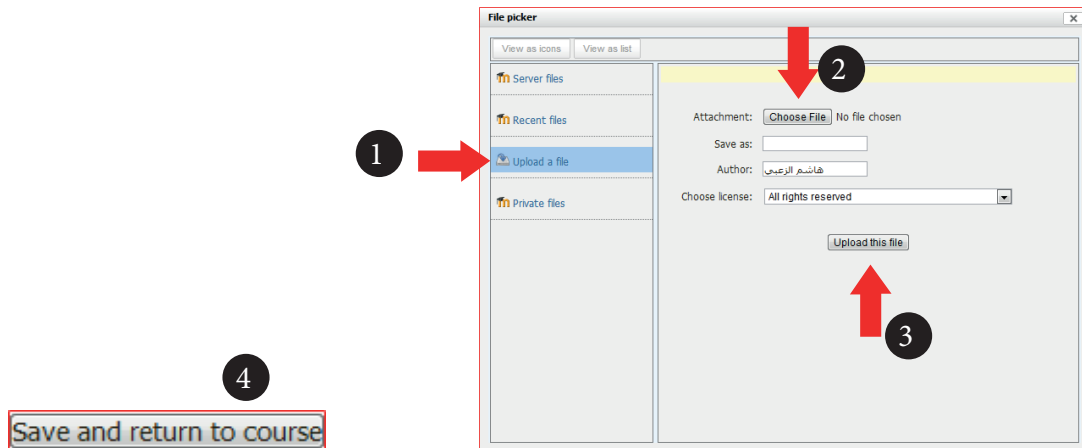
سيظهر لدينا مربع حوار نقوم بإدخال اسم المجلد ( يجب مراعاة ان هذا العنوان سوف يراه الطالب ) فلا بد من ان يكون معبرا عن الموضوع الذي نرغب بتحميله.



سيظهر لنا كما في الشكل الآتي وسوف نقوم باختيار **Add** لإضافة عدة ملفات.



نقوم باختيار **Upload a file** ثم نقوم باختيار الملف وذلك عن طريق **Choose file** نقوم بتحميل الملف **Upload this file** ونقوم بتكرار حتى يتم اختيار جميع الملفات وفي كل مره سننتظر حتي يتم تحميل الملف الذي قمنا باختياره وبعد ذلك **Save & Return to cours**.

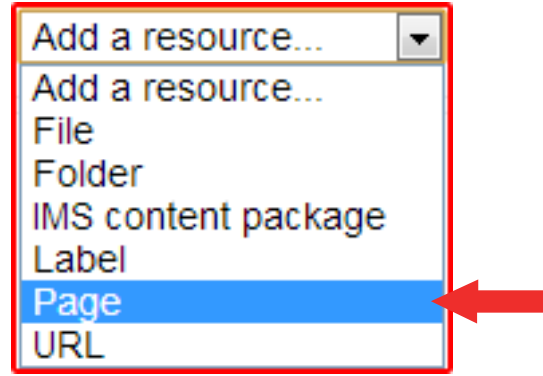


وسيظهر لنا كما في الشكل التالي.



(للتذكير يجب ان يكون اسم الملف الذي نرغب بتحميله باللغة الانجليزية)

## ١٢) لإضافة صفحة: نقوم باختيار Page من Add Resource .

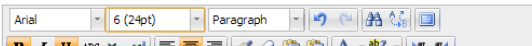


ومن ثم نقوم بملء Name و Description كما ذكرنا سابقا ومن ثم نقوم بملء Page content حسب المادة التي يرغب بها المدرس .

Adding a new Page

**General**

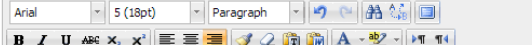
Name\* جغرافية الأردن

Description\*   
جغرافية الأردن

Path: p » span » strong » span

Display description on course page

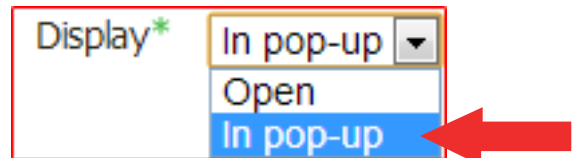
**Content**

Page content\*   
لا يجرا من الوض العربي، الذي يمتد من سواحل المحيط الاطلسي غربا الى شواطئ الخليج العربي شرقا ومن سلسلة جبال طوروس شمالا الى الصحراء الافريقية والمحيط الهندي جنوبا، وكما انها تحتل موقع جغرافي مهما بين جناحي الوطن العربي وتبلغ مساحة الأردن 89.342 ألف كيلو مترا مربعا، وتحيط بها خمس دول (السعودية - العراق - فلسطين - سوريا - مصر)

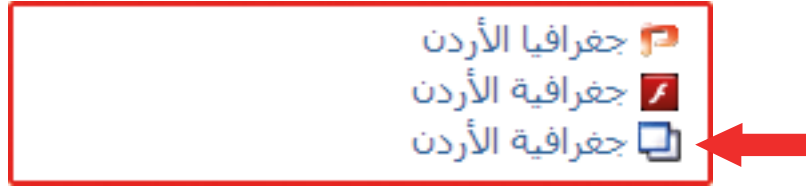
Path: p » span

\* ويمكن اضافة بعض التنسيقات للوصف (Description) وصفحة المحتوى (Page content) بعد ذلك يمكن تغيير الـ (Display) الى «In Pop-up» ثم نختار حفظ والعودة الى المقرر

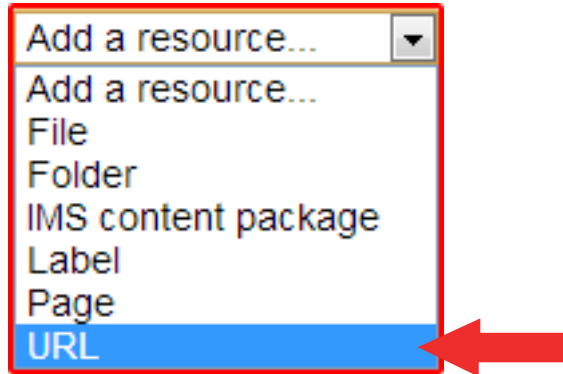
Save and return to course



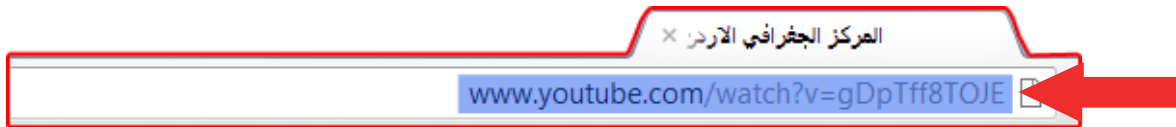
وس يظهر لدينا كما في الشكل التالي.



١٣) لإضافة رابط لصفحة إلكترونية: نقوم باختيار URL من Add Resource .



ومن ثم نقوم بملء Name و Description وبعد ذلك نقوم بالذهاب لرابط الموقع الإلكتروني وتحديده ونقوم بنسخه.



ومن ثم نعود الى المقرر الدراسي ونقوم بعمل لصق وبعد ذلك نقوم بالحفظ والعودة الى المقرر.



Save and return to course

وس يظهر لدينا كما في الشكل التالي.

